


5000Rs.

1274



(1) of the ...
 Act ... (6) of the ... prevention of ...
 The Initial Valuation of Instruments Rule 1994
 Market Value Assessed Rs. 11970
 Stamp Duty of Rs. 11970
 District Sub-Register-III
 Alipur 24-Parganas (South)
 15-3-2011

D.S.D. Rs. 11970
 VIDE D.A. No. 1117/77 DA. 22-3-2011
 B.S.L.M.

District Sub-Register-III
 Alipur 24-Parganas (South)
 22-3-2011

মঃ ১,০০,০০০, এক লক্ষ এগ হাজার টাকা মূল্যের

মাফ বিক্রয় কোবানা দলিল :-

কোবানা গ্রহিত্রী :- গৌরী প্রমিলা মণ্ডল,
 স্থায়ী গৌরী নিত্যানন্দ মণ্ডল,
 জাতি- হিন্দু, পেশা- গৃহস্থালী,
 মাং - ১০ ডি, কান্দিবাজী রোড,
 থানা- কসবা,
 কান্দিবাজী- ৭৫।

A1419-
 14/3/11

M. No. 542 (6) of 212-1-2009
 Sold to Sr/Smt. Sanjiv L. S. Ga
 Address: At. Pan. Ch...
 No. 5000f



13-02-2011
 day of Feb 1986
 at 5000f
 10000f
 4000f
 1000f
 2100f
 1000f
 1000f

[Handwritten signature]

District Sub-Register-III
 (South)

Sanjiv L. S. Ga 15.2.2011



1192

[Handwritten signature]

[Handwritten notes]
 25.2.2011

Name: Sanjiv L. S. Ga
 S/o. W/o. D/o. Sanjiv L. S. Ga
 Dist South of Marganah
 by Caste Hindu/Muslim
 by Profession ...

Name: Sanjiv L. S. Ga
 S/o. W/o. D/o. Sanjiv L. S. Ga
 of Marganah
 Dist South of Marganah
 by Caste Hindu/Muslim
 by Profession ...

[Handwritten signature]

District Sub-Register-III
 (South)
 25.2.2011

1000Rs.



(0)

Handwritten text: 1000 Rs. 1000 Rs.

कस्य हान ४ नः विधियते रायुठ दधनी सुठु विगिण्ट सुठुठुर
निमु ठपशीन वर्णित जमि जमा याय उं संलग्न कमन पर्यासमेजेर अर्बविष
व्यवहारिक ७ इज्येन्ट सुठुादि सह निर्दाय निर्दोस्र अरुणठुरस्राफ विरुय
कोवाना दलिन पत्रयिदः कार्यरुठुागे :-

जेना २४ परगणा, खाना साबेक सदर टालिण्ड, बरुठमाने
कस्रा, साव वेजिण्ट्री अफिस आलिपूर, परगणा-खामपूर, कानेकटारीर
५७ नः ठोठि ठुठु जे एन नः २५, रे सा नः ७, योजा-नयावाद
प्राये हान ४४ नः खठुयाने वर्णित हान २०७।२२४ नः दानसिहठ ०२

577 (6) 2/15 Recd
Sample Mr. Ser. 1000
Alpen Cond. 1000
1000
6/21/1000
Firm. COMPANY



Register-11
Ser. 11

1000Rs.



(8)

1000Rs.

গড়ক জমির মালিক শ্রী রাজক কুমার রায় এবং উক্ত খতিয়ান ভুক্ত
২০৬।২২২ নং দাগের ০৯ গড়ক জমির মালিক শ্রী হরেন্দ্র নাথ ও উক্ত
৪৪ নং খতিয়ানে বর্ণিত ২০৬।২২৩ নং দাগের ০৯ গড়ক জমির মালিক
শ্রী রাম চন্দ্র পাত্রই মহাশয় গনের স্ত্রী দখলীয়া সম্পত্তি থাকে।
এমতাবস্থায়, উপরোক্ত মালিকগণের নিকট হইতে গত ইংরাজী ১৭।২।১৯৫৯
তারিখে ঢালিপুর স্রাব রেজিস্ট্রী অফিসে রেজিস্ট্রীকৃত ১ নং বাহির ১৩
নং ভল্যুমের ২৯২ হইতে ২৯৪ নং পাতায় লেখা ১০৪৯ নং প্রক্বেতা
কোথানা দলিল দ্বারা উক্ত জমী রাণীদে উচিত মূল্যে খরিদ
করিয়া তাহাভেভোগবতী ও দখলকারিণী থাকেন।

1000Rs.



(५)


5/11/1917. Ind. 15/11/17

उत्तर , उक्त उज्जली राणी दे अपर आर एककेटा दलिन
द्वारा उपरोक्त नयाबाद मोजार हान ४४ नः खडियान डूज २०८।२२०
नः दानेर ०२ गजक ड यि विगत इः ११।१।७८ तारिखे योकाय
यानिपूर मार रेजिस्ट्री अफिस रेजिस्ट्रीकृत १ नः बहिर ८० नः
डन्युयेर २०१ हइते २४१ नः पाठाय लेखा ४७१८ नः एककेटा
कोवानार द्वारा जैका मूयिआ पारुइ एर निकट हइते खरिद करिया
ताहाते डोगवती थाकेन ।

उल्लेख थाके ये, उक्त नयाबाद मोजार हान ४४ नः

Sl. No. 577 (C) dt. 2/2/2050
Beli to Special Sampul di
Address Alperan Gent
Rs. 1.221
Alpora Treasury

1000 A-11
Cent



[Handwritten signature]

gista
Janas (Sou...)

100Rs.



(6)

Handwritten signature and date: 15/12/2020

খতিয়ান ভুক্ত - $\frac{১০৬}{১২০}$ - নং দাগের ১৬ শতক পরিমিত জমি গত ইংরাজী
২৪।১।৫৯ তারিখে আলিপুর সাব রেজিস্ট্রী অফিসে রেজিস্ট্রীকৃত ১ নং
বহির ৬ নং ওল্যুয়ের ২৯৯ হইতে ৩০০ নং পাতায় লেখা ৫৪৪ নং
এককোটা কোবানা দ্বারা উক্ত জমির মালিকের নিকট হইতে জটিল নিষর্ধন
চন্দ্র দে গং খরিদ করেন।

এমত প্রকারে উপরি বর্ণিত সমুদয় জমি জমা উপরোক্ত জেও নী
রাণী দে, নিষর্ধন চন্দ্র দে গং একত্র তাহাদের খরিদা জমি জমাতে
চাম্বাবাদের দ্বারা ভোগ দখল করিতে থাকা কালে বিগত ইং ১৯৭৫ সালে
যোকায় আলিপুর সাব রেজিস্ট্রী অফিসের রেজিস্ট্রীকৃত ১ নং বহির ৭৭ নং

No. 517 (1) dt. 24/2/2007
Sold to Sri/Smt. *Sampat Devi*
Address *Alpura*
Rs. *100/-*
Stamp Clerk,
Alpura Treasury, South 24-Parganas

Alpura
Alpura



[Handwritten signature]

District Sub-Register-III
Alipur 24-Parganas (South)

স্বাক্ষরিত
১৫/১২/১৯৬০

(৭)

ভল্যুমের ১০১ হইতে ১১৪ নং পাঠায় লেখা ২৫২২ নং এককেতা কোবানার দ্বারা
জৈনক কৃষ্ণ পদ যন্ডল উক্ত নয়াবাদ ঘোজার হান ৪৪ নং খতিয়ান ভুক্ত ২০৬।২২৪
নং দাগে ০১ শতক, ২০৬।২২২ নং দাগে ০১ শতক, ২০৬।২২৩ নং দাগে ০১ শতক,
২০৬।২২৫ নং দাগে ০১ শতক, ২০৬।২২০ নং দাগে ১৬ শতক, মোট ৫২ শতক জমি
উচিত মূল্যে খরিদ করিয়া তাহাতে ভোগবান ও মালিক দখলীকার থাকেন।

প্রকাশ থাকে যে গত ইং ১৯৭৫ সালে মোকাম আলিপুর সাব রেজিষ্ট্রি
অফিসের রেজিষ্ট্রিকৃত ১ নং বহির ১৫৫ নং ভল্যুমের ৬৯ হইতে ৭৯ নং পাঠায়
লেখা ৫৬১৩ নং এককেতা কোবানার দ্বারা উক্ত নয়াবাদ ঘোজার হান ৪৪ নং
খতিয়ানে বর্ণিত ২০৬ নং দাগের ৩১ শতক ও ২০৬।২১৯ নং দাগের ১৬ শতক সহ
আরও জমি জৈনকা সন্ন্যাসী দাস বাজার উচিত মূল্যে জৈনক নারায়ণ চন্দ্র দাস
কালী পদ দে ও শ্রীমতী জীবন বানা দে র নিকট হইতে খরিদ করিয়া তাহাতে
ভোগবতী থাকেন।

অতঃপর শ্রীমতী রাণু খর, স্নায়ী শ্রী ধীরেন্দ্র নাথ খর বিগত ইং
১৭.৭.৬১ তারিখে মোকাম আলিপুর ডি: সাব রেজিষ্ট্রি অফিসের রেজিষ্ট্রিকৃত
১ নং বহির ২৬৬ নং ভল্যুমের ২০০ হইতে ২০৫ নং পাঠায় লেখা ৬৪৩৩ নং
এককেতা দলিল দ্বারা উপরোক্ত কৃষ্ণ পদ যন্ডল ও শ্রীমতী সন্ন্যাসী দাস দিঃ এর
নিকট হইতে উপরোক্ত খতিয়ানে ও দাগের কয়বেগী ১ বিঘা ৪ কাঠা ও চটাক
শালি জমি খরিদ করিয়া তাহাতে চাষাবাদের দ্বারা ভোগবতী ও মালিক দখল-
কারিণী থাকেন।

এমতাবস্থায় উক্ত রাণু খর ভোগদখল করিতে হাকা কালিন অর্ধের

গে.ম.সি.সি.সি.সি.সি.

(৬)

বিশেষ প্রয়োজনে উক্ত খরিদাকৃত সম্পত্তির মধ্য হইতে যোজা-নয়াবাদ গ্রামের ৪৪ নং খতিয়ান ও ২০৬, ২০৬।২২০, ২০৬।২২২, ২০৬।২২৩, ২০৬ নং দাগ ভুক্ত, রাস্তার জমি সহ কমবেশী ৫ পাঁচ কাঠা শালি জমি যাহার বার্ষিক খাজনা ৬০ পয়সা বিগত ইংরাজী ৬.২.৬৫ সালে আলিপুর সাব রেজেষ্ট্রী অফিসে রেজেষ্ট্রীকৃত ১ নং বহির ১৭ নং ভল্যুমের ৪৬ হইতে ৫৩ নং পৃষ্ঠায় ২৬৫ নং দলিল মূলে ১২।৪বি, ফার্ন রোড, খানা- গড়িয়াহাট, কলিকাতা ১১ এর নিবাসী শ্রী তামস চন্দ্র সেনগুপ্ত মহাশয়ের নিকট বিক্রয় করিয়া চির নিঃসৃত ও বেদখল হন।

এফণে উক্ত খরিদা সম্পত্তি আশি এএ কোবানা দাটা নিজ নাম বি, এল, আর ও ডে নিপিবদ্ধ করিয়া নির্য্যত স্ত্রে নিজ খাস দখলে অন্যের নিরাংগে ভোগদখল করিতেছি। উক্ত সম্পত্তিতে আমার উত্তম বিক্রয় যোগ্য স্তুতাদি বিদ্যমান আছে।

এফণে নানাবিধ বৈধ কারণে অর্থের বিশেষ প্রয়োজনে উক্ত খরিদা ৫ পাঁচ কাঠা সম্পত্তির মধ্য হইতে কমবেশী ৪ চার কাঠা ৬ আট ছটাক ১৬ বর্গফুট সম্পত্তি বিক্রয়ের ঘোষণা করিলে আপনি কোবানা গ্রহিত্রী উক্ত সম্পত্তি ক্রয় করিবার ইচ্ছা প্রকাশ করিলে আশি অদ্য তারিখে এক কালিন উহারবাজার উচিত মূল্য ১,৩০,০০০ এক লক্ষ এগ হাজার টাকা আদায়ে আপনার নাম বরাবর দলিল সহ সম্পাদন ও রেজেষ্ট্রী করণ করিয়া দিয়া স্ত্রীকার, অক্ষিকার, প্রকাশ ও প্রচার এবং ঘোষণা করিতেছি যে :-

সি. পি. সি. বিচারালয়

(২)

আপনি অদ্য হইতে উক্ত বিক্রীত সম্পত্তিতে আমার যাবতীয় স্ত্রে স্ত্রুবান ও
মানিক দখলীকার নিয়ন্ত হইয়া বর্তমান মানিক সরকারে ও হাল কলিকাতা
মিউনিসিপ্যাল কর্পোরেশানে আপনার নিজ নাম পতন করতঃ ধার্য্য কর ও ট্যাক্স
আদি যথারীতি আদায় দিয়া যদুচ্ছা সহকারে দান, বিক্রয়, বন্ধকাদি সর্ব প্রকার
হস্তান্তর ও রূপান্তর করণের ওষাধ ফরমামুতে পূত্র, পৌত্রাদি ওয়ারিগান ও
স্বনাভিষিক্ত গণ্যে চিরকাল পরম সুখে ভোগদখল করিতে থাকুন, তাহাতে
আমি যাম ওয়ারিগানগণ্যে কেহ কস্মি ন কালেও কোন প্রকার ওজর, আপত্তি ও
দাবী দাওয়াদি করিতে পারিব না ও পারিবেক না। করিলেও তাহা উক্ত কোবাল
বনে সর্ব সর্বাদানে বাতিল, নামজুর ও অপ্ৰাহ্য হইবে।

প্রকাশ থাকে যে, উক্ত বিক্রীত সম্পত্তি আমি ইতিপূর্বে আর অন্য কাহারও
নিকট দান, বিক্রয়, বন্ধকাদির দ্বারা কোন প্রকারে হস্তান্তর বা দায়াবদ্ধ করি
নাই। উহা কোন প্রকার যামনা মোকদ্দমার বিষয় উক্ত সম্পত্তি নহে বা উহা
সরকার বা কোন বে সরকারী প্রতিষ্ঠান কর্তৃক অ্যাকুইজিশান বা রিকুইজিশান
হয় নাই কিম্বা ত্র মর্ষে আমি অদ্যাবধি কোন প্রকার নোটিগাদি ও পাই নাই।
উক্ত সম্পত্তি আমি কোন প্রকার দেব সেরায় বা ট্রাস্ট ফান্ডে অর্পণ করি নাই
কিংবা উহার উপর কোন প্রকার লিয়েন বা চার্জ নাই। সম্পূর্ণ নির্দায় ও
নির্দায় উল্লহায় আমার যোল আনা খাস দখলে থাকাকালীন উহা আপনাকে
স্বাফ বিক্রয় করিলাম এবং অদ্যই আপনাকে উহাতে খোলসা খাস দখল দিলাম।

আরও প্রকাশ থাকে যে, আমার উপরি উক্ত উক্তি সমূহের মধ্যে যদি কো
একটি উক্তি মিথ্যা বা উচ্চকী বলিয়া প্রকাশ পায়, তাহা হইলে আমি মাফিক

বর্তমানে কলিকাতা মিউনিসিপ্যাল কর্পোরেশনের অন্তর্গত মৌজা-নয়াবাদ গ্রামে
হাল মালিক পশ্চিম বঙ্গ রাজ্য সরকার পক্ষে জেলা ২৪ পরগণার কালেক্টার
বাহাদুর জমী ন -

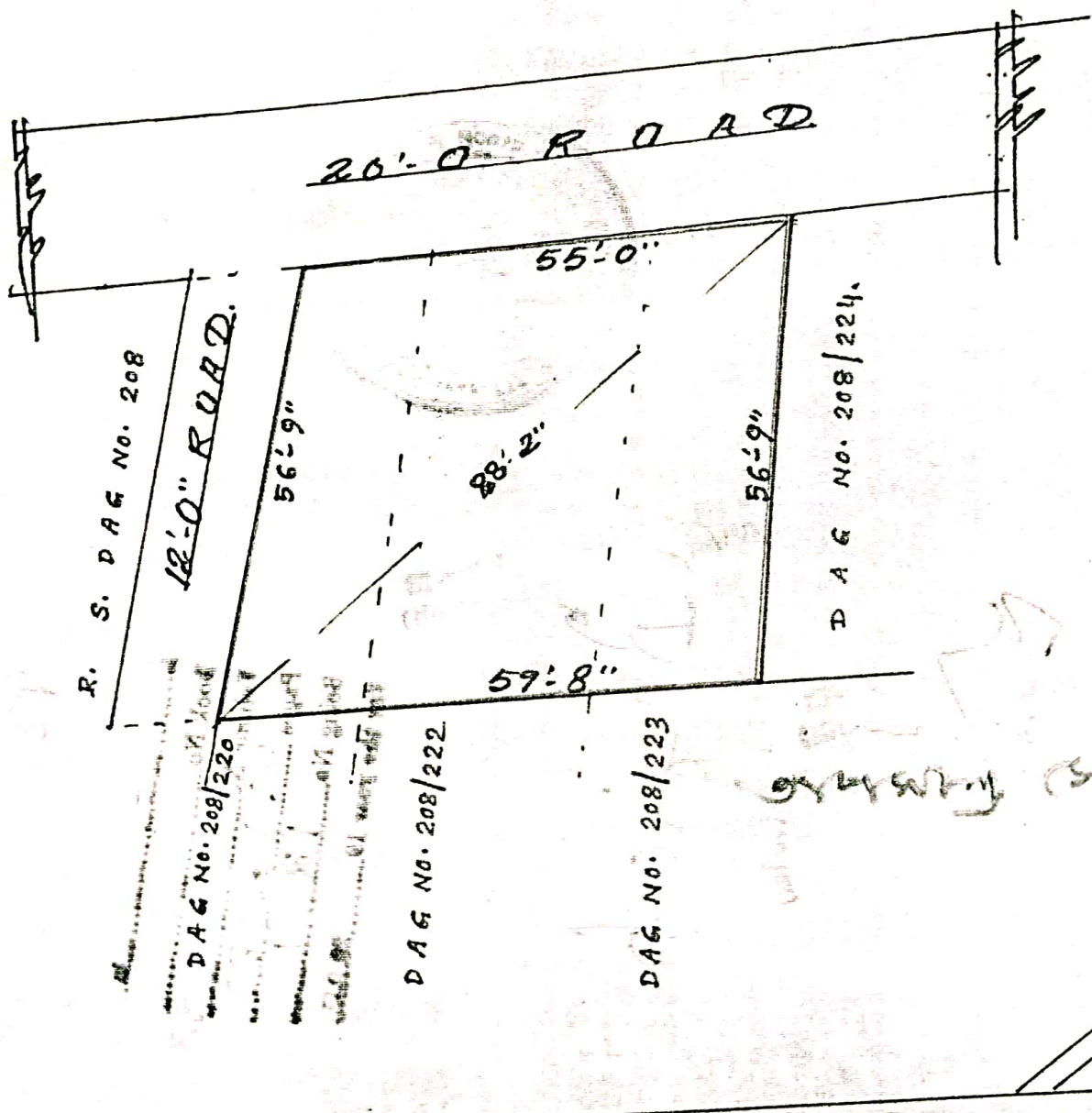
মৌজা-নয়াবাদ গ্রামে

খতিয়াননং	দাগ নং	শ্রেণী	পরিমাণ
৪৪	২০৬ দুই গুণ আট , ২০৬ দুই গুণ আট বাটা	শালি ,	০ কাঠা ৬ ছ: ০ব:ফু:
	২২০ দুই গুণ কুড়ি	,,	১ ,, ১১ ছ: ১১ব:
	২০৬ দুই গুণ আট বাটা ২২২ দুই গুণ বাইশ	,,	০ ,, ১৪ ,, ২০ব:
	২০৬ দুই গুণ আট বাটা ২২০ দুই গুণ তেইশ	,,	১ ,, ৬ ,, ০৪ব:
	২০৬ দুই গুণ আট নং দাগে রাস্তার জমি -		৭ ,, ১৭ব:
	মোট		৫ কাঠা ০ ছটাকবে:ফু:

রাস্তার জমি বাদে স্থানীয় বাঙলা মাপে কমবেশী ৪ চার কাঠা ৬ আট ছটাক
১৬ আঠার বর্গফুট পরিমিত জমি জমা যায় সংলগ্ন ক্ষয় রাস্তার সর্ববিধ ইজমেন্ট
সুত্বাদি সহ সম্পত্তি ও কোবানা উক্ত বিক্রীত সম্পত্তি হইতেছে । উহার
হারাহারি বার্ষিক খাজনা ৬০ পয়সা যাএ । উক্ত বিক্রীত সম্পত্তি ওএ দলিল
সাথ প্রথিত ক্ষয় নান রঙের রেখার দ্বারা সীমাকৃত হইয়া প্রদর্শিত হইল এবং
উক্ত ক্ষয় ওএ দলিলের প্রাংশ বলিয়া গণ্য হইবে ।

PLAN OF R. S. DAG NO. 208, 209, 210, 211, 212, 213, 214, 215, 216, 217, 218, 219, 220, 221, 222, 223, 224, 225, 226, 227, 228, 229, 230, 231, 232, 233, 234, 235, 236, 237, 238, 239, 240, 241, 242, 243, 244, 245, 246, 247, 248, 249, 250, 251, 252, 253, 254, 255, 256, 257, 258, 259, 260, 261, 262, 263, 264, 265, 266, 267, 268, 269, 270, 271, 272, 273, 274, 275, 276, 277, 278, 279, 280, 281, 282, 283, 284, 285, 286, 287, 288, 289, 290, 291, 292, 293, 294, 295, 296, 297, 298, 299, 300, 301, 302, 303, 304, 305, 306, 307, 308, 309, 310, 311, 312, 313, 314, 315, 316, 317, 318, 319, 320, 321, 322, 323, 324, 325, 326, 327, 328, 329, 330, 331, 332, 333, 334, 335, 336, 337, 338, 339, 340, 341, 342, 343, 344, 345, 346, 347, 348, 349, 350, 351, 352, 353, 354, 355, 356, 357, 358, 359, 360, 361, 362, 363, 364, 365, 366, 367, 368, 369, 370, 371, 372, 373, 374, 375, 376, 377, 378, 379, 380, 381, 382, 383, 384, 385, 386, 387, 388, 389, 390, 391, 392, 393, 394, 395, 396, 397, 398, 399, 400, 401, 402, 403, 404, 405, 406, 407, 408, 409, 410, 411, 412, 413, 414, 415, 416, 417, 418, 419, 420, 421, 422, 423, 424, 425, 426, 427, 428, 429, 430, 431, 432, 433, 434, 435, 436, 437, 438, 439, 440, 441, 442, 443, 444, 445, 446, 447, 448, 449, 450, 451, 452, 453, 454, 455, 456, 457, 458, 459, 460, 461, 462, 463, 464, 465, 466, 467, 468, 469, 470, 471, 472, 473, 474, 475, 476, 477, 478, 479, 480, 481, 482, 483, 484, 485, 486, 487, 488, 489, 490, 491, 492, 493, 494, 495, 496, 497, 498, 499, 500, 501, 502, 503, 504, 505, 506, 507, 508, 509, 510, 511, 512, 513, 514, 515, 516, 517, 518, 519, 520, 521, 522, 523, 524, 525, 526, 527, 528, 529, 530, 531, 532, 533, 534, 535, 536, 537, 538, 539, 540, 541, 542, 543, 544, 545, 546, 547, 548, 549, 550, 551, 552, 553, 554, 555, 556, 557, 558, 559, 560, 561, 562, 563, 564, 565, 566, 567, 568, 569, 570, 571, 572, 573, 574, 575, 576, 577, 578, 579, 580, 581, 582, 583, 584, 585, 586, 587, 588, 589, 590, 591, 592, 593, 594, 595, 596, 597, 598, 599, 600, 601, 602, 603, 604, 605, 606, 607, 608, 609, 610, 611, 612, 613, 614, 615, 616, 617, 618, 619, 620, 621, 622, 623, 624, 625, 626, 627, 628, 629, 630, 631, 632, 633, 634, 635, 636, 637, 638, 639, 640, 641, 642, 643, 644, 645, 646, 647, 648, 649, 650, 651, 652, 653, 654, 655, 656, 657, 658, 659, 660, 661, 662, 663, 664, 665, 666, 667, 668, 669, 670, 671, 672, 673, 674, 675, 676, 677, 678, 679, 680, 681, 682, 683, 684, 685, 686, 687, 688, 689, 690, 691, 692, 693, 694, 695, 696, 697, 698, 699, 700, 701, 702, 703, 704, 705, 706, 707, 708, 709, 710, 711, 712, 713, 714, 715, 716, 717, 718, 719, 720, 721, 722, 723, 724, 725, 726, 727, 728, 729, 730, 731, 732, 733, 734, 735, 736, 737, 738, 739, 740, 741, 742, 743, 744, 745, 746, 747, 748, 749, 750, 751, 752, 753, 754, 755, 756, 757, 758, 759, 760, 761, 762, 763, 764, 765, 766, 767, 768, 769, 770, 771, 772, 773, 774, 775, 776, 777, 778, 779, 780, 781, 782, 783, 784, 785, 786, 787, 788, 789, 790, 791, 792, 793, 794, 795, 796, 797, 798, 799, 800, 801, 802, 803, 804, 805, 806, 807, 808, 809, 810, 811, 812, 813, 814, 815, 816, 817, 818, 819, 820, 821, 822, 823, 824, 825, 826, 827, 828, 829, 830, 831, 832, 833, 834, 835, 836, 837, 838, 839, 840, 841, 842, 843, 844, 845, 846, 847, 848, 849, 850, 851, 852, 853, 854, 855, 856, 857, 858, 859, 860, 861, 862, 863, 864, 865, 866, 867, 868, 869, 870, 871, 872, 873, 874, 875, 876, 877, 878, 879, 880, 881, 882, 883, 884, 885, 886, 887, 888, 889, 890, 891, 892, 893, 894, 895, 896, 897, 898, 899, 900, 901, 902, 903, 904, 905, 906, 907, 908, 909, 910, 911, 912, 913, 914, 915, 916, 917, 918, 919, 920, 921, 922, 923, 924, 925, 926, 927, 928, 929, 930, 931, 932, 933, 934, 935, 936, 937, 938, 939, 940, 941, 942, 943, 944, 945, 946, 947, 948, 949, 950, 951, 952, 953, 954, 955, 956, 957, 958, 959, 960, 961, 962, 963, 964, 965, 966, 967, 968, 969, 970, 971, 972, 973, 974, 975, 976, 977, 978, 979, 980, 981, 982, 983, 984, 985, 986, 987, 988, 989, 990, 991, 992, 993, 994, 995, 996, 997, 998, 999, 1000.

KH.	D A G	K.	CH.	SFT.
44.	208	0	8	0
"	208/220	1	11	19
"	208/222	0	14	20
"	208/223	1	6	24
"		4	8	18



S. Dey.
SURVEY
19.2.

(১২)

উহার চৌহদ্দি :-

উত্তর :: ২০' ফুট প্রশস্ত রাস্তা ।

দক্ষিণ :: দাগ নং ২০৮।২২০, ২০৮।২২২, ২০৮।২২৩ ।

পূর্ব :: ২০৮।২২৪ নং দাগের জমি ।

পশ্চিম :: ১২' ফুট প্রশস্ত রাস্তা ।

উপশীল টাকার জায় :-

১০০ এক শত টাকার নোট ১০০০ কেডায় ... ১,০০,০০০, টাকা

যবনগে এক লক্ষ ঐশ হাজার টাকা এক কানিন ব... িয়া পাইলাম ।

স্বাক্ষরিত মোঃ শ্রীমত

ই জা দী :-

যা বিদাকারক :-

Sanjib Mitra
Adv.
AC Jm. Ct. Court
Ct- 27.

টাইপকারক :-

শ্রী নিখাই সায়মত,
শ্রী নিখাই সায়মত,
ডালিপুর পুলিশ কোর্ট,
কলিকাতা - ২৭।

????????????????

১/ মোঃ সায়মত

২/ ডি. এ. মামুন

৩/ মোঃ সায়মত - ১৪

৪/ মোঃ সায়মত - ১৫

২০/ ১৬ জেলা কোর্ট, ঢাকা, মোঃ ৭৪.

স্বাক্ষরিত মোঃ শ্রীমত



District Sub-Register-III
Allpur 24-Parganas (South)

25.2.20



District Sub-Register II
Allpur 24 Parganas (South),
18-9-2000

Pool No. 1
Volume 12
Page 469
Being No. 1274
For the year 10.....